



Guía para Viajeros al Templo de Filadelfia

TRANSPORTE PÚBLICO

Para planear su viaje en transporte público al templo, visite <http://www.septa.org/maps/system>. En la parte izquierda de la pantalla encontrará "Google Transit". Utilizando los nombres de las estaciones en el mapa a la derecha, escriba el nombre de la estación de donde comenzará su viaje junto a la flecha verde y escriba "Suburban Station" o "Race Vine Station" junto a la flecha roja. Escriba la fecha y la hora en la que planea llegar. Seleccione "Arriving" (llegar). Después seleccione "Submit". El sistema le mostrará los detalles de su viaje.

Este "mapa interactivo" también proporciona información de estacionamiento y costos para cada estación, precio de los boletos a su destino, horario de los trenes, etc.

Nota: Ciudadanos de la tercera edad con una identificación válida pueden viajar gratis. Visite <http://www.septa.org/fares/discount/seniors-ride-free-info.html>.

La estación de tren regional más cercana al templo es "Suburban Station"


Al salir del tren siga los señalamientos hacia Arch Street.

Cuando salga de la estación, se encontrará en la calle "Arch Street" cerca de la calle "17th" o "18th". 

Camine hacia el norte en cualquiera de las calles 17th o 18th hasta llegar al templo.

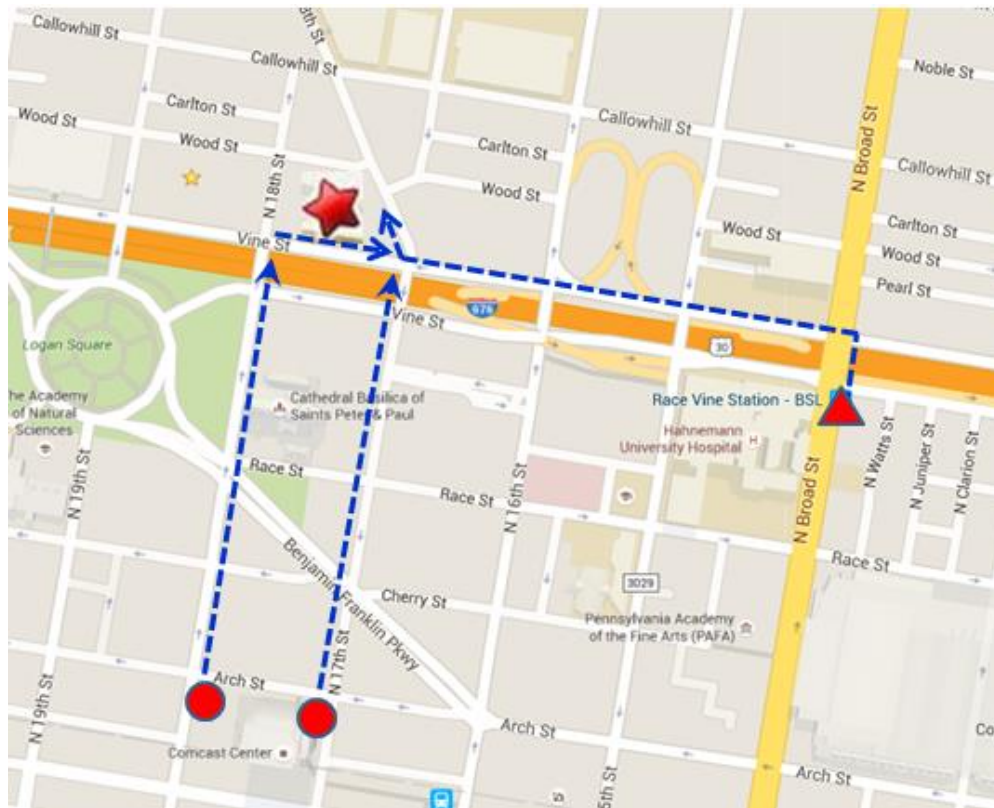
La estación del metro más cercana al templo es "Race Vine Station" en la línea Broad Street Line

Al salir del tren, siga las señales hacia las salidas a la calle "Vine Street".

Al salir a la calle, estará en la calles "Broad Street" y "Vine Street". 

Camine hacia el norte sobre la calle Broad Street, cruce la autopista Vine Street.

Dé vuelta a la izquierda en la calle Vine Street y camine 3 cuadras hacia el templo.





FILADELPHIA | PENNSILVANIA TEMPLO

MANEJANDO – DESDE EL OESTE

HACIA EL TEMPLO

Viaje con dirección East (Este) en la Autopista Vine Street (I-676). Tome la salida “Broad Street/Central Phila”.

Quédese en el carril derecho hacia “15th Street / Central Phila”.

Dé vuelta a la derecha en la calle “15th Street”.

Dé vuelta inmediatamente a la derecha en la calle “Spring Street”.

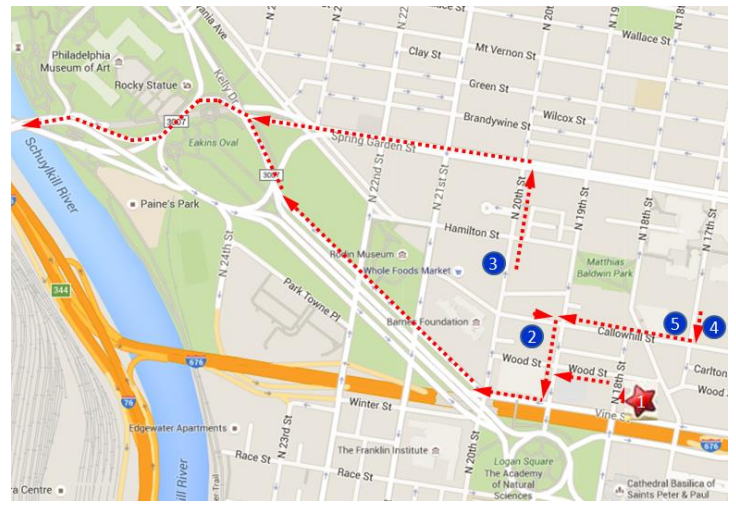
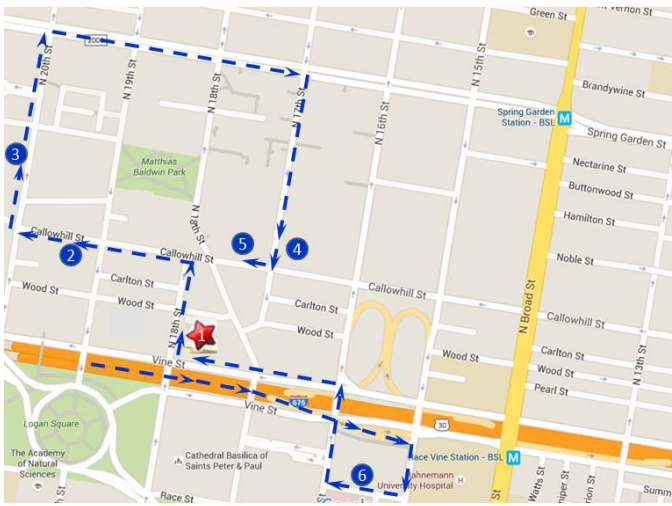
Dé vuelta a la derecha en la calle “16th Street”.

Quédese en el carril izquierda. Después de pasar la Autopista Vine Street, dé vuelta a la izquierda en la calle “Vine Street”.

- Hacia el estacionamiento del templo: Siga en la calle Vine Street hacia la calle 18th Street. Dé vuelta a la derecha. El estacionamiento está a la derecha.
- Hacia el estacionamiento 2: Continúe sobre la calle 18th Street. En la intersección dé vuelta a la izquierda hacia la calle Callowhill Street. El estacionamiento está a la izquierda.
- Hacia el estacionamiento 3: Continúe hasta pasar el estacionamiento 2 hacia la calle 20th. Dé vuelta a la derecha. El estacionamiento está a la izquierda.
- Hacia el estacionamiento 4: Del estacionamiento #3 continúe con dirección norte y dé vuelta a la derecha en la calle Spring Garden. Dé vuelta a la derecha en la calle 17th. La entrada está a la izquierda justo antes de la calle Callowhill.
- Hacia el estacionamiento 5: Continúe después de pasar el estacionamiento 4 hacia la calle Callowhill. Dé vuelta a la derecha. El estacionamiento está a la derecha.

DESDE EL TEMPLO

- Desde el estacionamiento del templo: Dé vuelta a la derecha saliendo del templo. Enseguida dé vuelta a la izquierda en la calle Wood Street, después dé vuelta a la izquierda en la calle 19th. Continúe sobre la calle 19th hacia la calle Vine Street. Dé vuelta a la derecha. Continúe sobre Vine Street hacia Benjamin Franklin Parkway. Continúe hacia la glorieta del Museo de Arte y siga las señales hacia I-76 West (Oeste).
- Desde el estacionamiento 2: Dé vuelta a la derecha saliendo del estacionamiento hacia la calle Callowhill. Dé vuelta a la derecha en la calle 19th Street. Continúe sobre la calle 19th hacia la calle Vine Street. Dé vuelta a la derecha. Continúe sobre Vine Street hacia Benjamin Franklin Parkway. Continúe hacia la glorieta del Museo de Arte y siga las señales hacia I-76 West (Oeste).
- Desde el estacionamiento 3: Dé vuelta a la izquierda saliendo del estacionamiento hacia la calle 20th Street. Siga sobre la calle 20th Street hacia la calle Spring Garden Street. Dé vuelta a la izquierda. Continúe sobre Spring Garden hacia el Museo de Arte y siga las señales hacia I-76 West (Oeste).
- Desde el estacionamiento 4: Dé vuelta a la izquierda saliendo del estacionamiento hacia la calle 17th Street. Dé vuelta a la derecha en Callowhill Street. Continúe sobre Callowhill hacia la calle 19th Street. Dé vuelta a la izquierda. Continúe sobre 19th Street hacia la calle Vine Street. Dé vuelta a la izquierda. La calle Vine Street se convierte en Benjamin Franklin Parkway. Continúe hacia el Museo de Arte y siga las señales hacia I-76 West (Oeste).
- Del estacionamiento 5: Siga las instrucciones desde el estacionamiento 4.



	Ubicación	Lugares de estacionamiento	1-hora durante el mediodía	2-horas durante el mediodía	Tardes, después de las 5pm	Tarifa fija sábado
	1739 Vine Street – ESTACIONAMIENTO DEL TEMPLO	200	Gratuito: disponible durante la Casa Abierta y después de la Apertura del Templo			
2	1901 Callowhill Street	192	\$6	\$10.50	\$9	\$10
3	420 N. 20 th Street		\$5	\$9	(salir antes del cierre)	
4	1601 Callowhill Street	1000				\$9 Tarifa fija (sólo acepta efectivo)
5	1701 Callowhill Street	200	\$7	\$9	\$7	\$7
ESTACIONAMIENTO ADICIONAL						
	Quioscos de estacionamiento en la calle	N/A	\$1.50 - \$2.50 / hora en los quioscos. Tiempos máximos varían. Lea las señales en el camino			
6	1540 Spring Street	1050	\$9	\$12	\$5	\$7
7	472 N. Broad Street	233	\$5	\$7.50		

Para mayor información sobre Estacionamiento Adicional, visite: en.parkopedia.com

Las tarifas de estacionamiento están sujetas a cambio. ¡Preste atención a las horas en que el estacionamiento que seleccione se encuentra abierto!



MANEJANDO - DESDE EL ESTE

HACIA EL TEMPLO

Viaje en dirección West (Oeste) sobre la Autopista Vine Street (I-676).

Tome la salida "PA 611 / Broad Street".

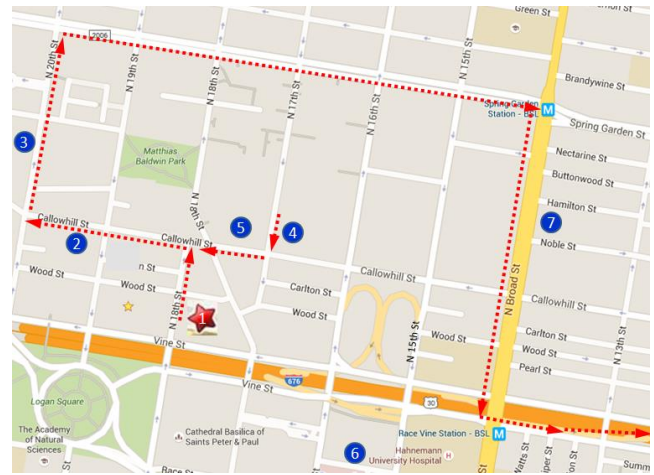
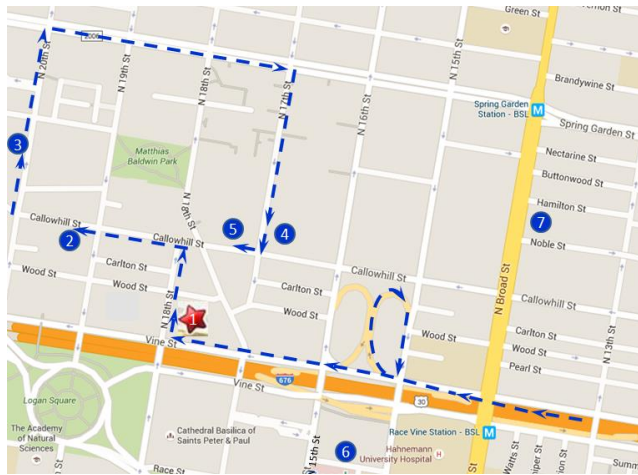
Siga el circuito y continúe sobre la calle 15th Street.

Siga sobre 15th Street hacia Vine Street. Dé vuelta a la derecha en la calle "Vine Street".

- Hacia el estacionamiento del templo: Siga sobre la calle Vine Street hacia la calle 18th Street. Dé vuelta a la derecha. El estacionamiento está a la derecha.
- Hacia el estacionamiento 2: Continúe sobre la calle 18th Street. En la intersección dé vuelta a la izquierda hacia la calle Callowhill Street. El estacionamiento está a la izquierda.
- Hacia el estacionamiento 3: Continúe hasta pasar el estacionamiento 2 hacia la calle 20th. Dé vuelta a la derecha. El estacionamiento está a la izquierda.
- Hacia el estacionamiento 4: Del estacionamiento #3 continúe con dirección norte y dé vuelta a la derecha en la calle Spring Garden. Dé vuelta a la derecha en la calle 17th Street. La entrada está a la izquierda justo antes de la calle Callowhill.
- Hacia el estacionamiento 5: Continúe después de pasar el estacionamiento 4 hacia la calle Callowhill. Dé vuelta a la derecha. El estacionamiento está a la derecha.

DESDE EL TEMPLO

- Desde el estacionamiento del templo: Dé vuelta a la derecha saliendo del templo. Siga sobre 18th Street hacia Callowhill Street. Dé vuelta a la izquierda. Siga sobre Callowhill hacia la calle 20th Street. Dé vuelta a la derecha. Continúe sobre 20th Street hacia Spring Garden Street. Dé vuelta a la derecha. Continúe sobre Spring Garden hacia Broad Street. Dé vuelta a la derecha. Siga las señales hacia I-676 East (Este).
- Desde el estacionamiento: Dé vuelta a la izquierda saliendo del estacionamiento. Siga sobre Callowhill Street hacia la calle 20th Street. Dé vuelta a la derecha. Siga sobre la calle 20th Street hacia la calle Spring Garden. Dé vuelta a la derecha. Continúe sobre Spring Garden hacia Broad Street. Dé vuelta a la derecha. Siga las señales hacia I-676 East (Este).
- Desde el estacionamiento 3: Dé vuelta a la izquierda saliendo del estacionamiento hacia la calle 20th Street. Siga sobre la calle 20th Street hacia la calle Spring Garden Street. Dé vuelta a la derecha. Continúe sobre Spring Garden hacia Broad Street. Dé vuelta a la derecha. Siga las señales hacia I-676 East (Este).
- Desde el estacionamiento 4: Dé vuelta a la izquierda saliendo del estacionamiento hacia la calle 17th Street. Dé vuelta a la derecha en la calle Callowhill Street. Siga sobre Callowhill hacia la calle 20th Street. Continúe sobre 20th Street hacia la calle Spring Garden Street. Dé vuelta a la derecha. Continúe sobre Spring Garden hacia Broad Street. Dé vuelta a la derecha. Siga las señales hacia I-676 East (Este).
- Del estacionamiento 5: Dé vuelta a la derecha saliendo del estacionamiento hacia Callowhill Street. Continúe sobre Callowhill hacia la calle 20th Street. Siga sobre 20th Street hacia Spring Garden Street. Dé vuelta a la derecha. Continúe sobre Spring Garden hacia Broad Street. Dé vuelta a la derecha. Siga las señales hacia I-676 East (Este).



	Ubicación	Lugares de estacionamiento	1-hora durante el mediodía	2-horas durante el mediodía	Tardes, después de las 5pm	Tarifa fija sábado
	1739 Vine Street – ESTACIONAMIENTO DEL TEMPLO	200	Gratuito: disponible durante la Casa Abierta y después de la Apertura del Templo			
2	1901 Callowhill Street	192	\$6	\$10.50	\$9	\$10
3	420 N. 20 th Street		\$5	\$9	(salir antes del cierre)	
4	1601 Callowhill Street	1000				\$9 Tarifa fija (sólo acepta efectivo)
5	1701 Callowhill Street	200	\$7	\$9	\$7	\$7
ESTACIONAMIENTO ADICIONAL						
	Quioscos de estacionamiento en la calle	N/A	\$1.50 - \$2.50 / hora en los quioscos. Tiempos máximos varían. Lea las señales en el camino			
6	1540 Spring Street	1050	\$9	\$12	\$5	\$7
7	472 N. Broad Street	233	\$5	\$7.50		

Para mayor información sobre Estacionamiento Adicional, visite: en.parkopedia.com

Las tarifas de estacionamiento están sujetas a cambio. ¡Preste atención a las horas en que el estacionamiento que seleccione se encuentra abierto!